

Horní Pertoltice
Podélný profil polní cesty VC4a

ZMĚNA PŘÍČNÉHO SKLONU
VOZOVKY

KÓTY NIVELETY

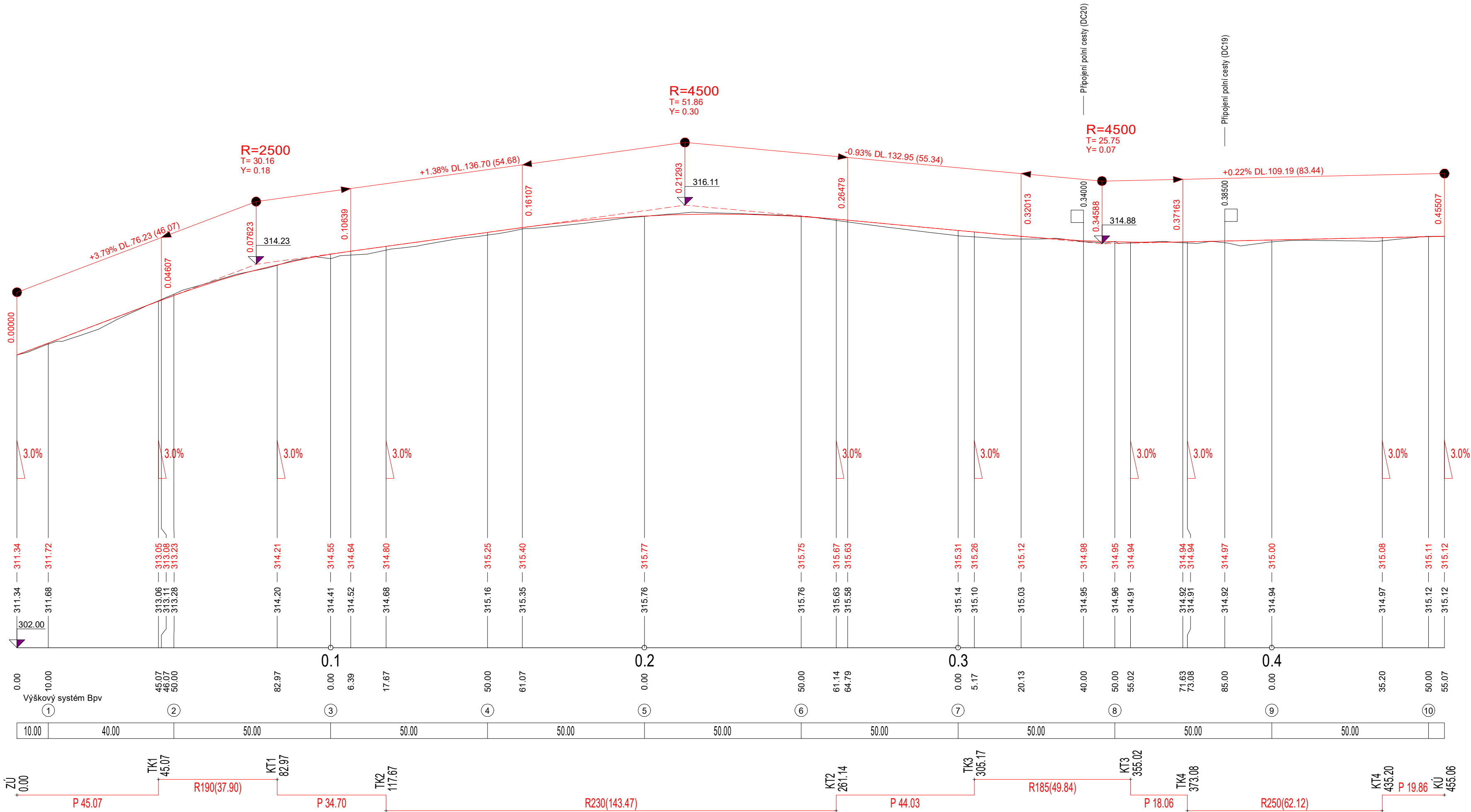
KÓTY TERÉNU



STANIČENÍ V KM

STANIČENÍ V M

ČÍSLA PŘÍČNÝCH ŘEZŮ

SMĚROVÉ POMĚRY



VYPRACOVALA				ZODP. PROJEKTANT				GEODETICKÉ SDRUŽENÍ s.r.o. Pod Anenskou 245, 261 01 Příbram www.geodetpb.cz	
OKRES: Liberec				OBEC: Pertoltice					
KATASTRÁLNÍ ÚZEMÍ: Horní Pertoltice								STUPEŇ	
ODBĚRATEL: Státní pozemkový úřad KPÚ pro Liberecký kraj Pobočka Liberec								PSZ	
								ČÍSLO ZAKÁZKY	
								DATUM	
								FORMÁT	
								A2	
DOKUMENTACE TECHNICKÉHO ŘEŠENÍ PSZ Polní cesta VC4a PODÉLNÝ PROFIL				MĚŘITKO 1:1000/100				Č. VÝKRESU 14	